

АРКТИКА

ТЕРРИТОРИЯ РАЗВИТИЯ

Восстанови текст









БОЛЬШЕ МАТЕРИАЛОВ В ГРУППЕ [HTTPS://VK.COM/AMTEACHER](https://vk.com/amteacher)

Арктика – это территория вокруг Северного/Южного полюса Земли, включая _____ океан.

Эта территория поделена между странами: (выбери) Россией, Швецией, Норвегией, Данией, США, Францией, Великобританией, Канадой.

России принадлежит самая _____ часть этой территории.

Разгадай кроссворд животных Арктики



Каких животных еще ты знаешь? _____

БОЛЬШЕ МАТЕРИАЛОВ В ГРУППЕ [HTTPS://VK.COM/AMTEACHER](https://vk.com/amteacher)

Судно, которое может проходить сквозь толстые льды северных морей, называется - _____.

Соедини стрелочками

Состав атомного ледокольного флота
Высота ледокола «Ленин»
Вес ледокола «Ленин»
Высота ледокола «Арктика»

47 метров
60 метров
130 синих китов
8 атомоходов

ОТВЕТЫ

Арктика – это территория вокруг Северного полюса Земли, включая Северный Ледовитый океан. Эта территория поделена между несколькими странами: Россией, Норвегией, Данией, США и Канадой. России принадлежит самая большая часть этой территории.



Ледокол – это судно, которое может проходить сквозь толстые льды северных морей.

Состав атомного ледокольного флота	47 метров
Высота ледокола «Ленин»	60 метров
Вес ледокола «Ленин»	130 синих китов
Высота ледокола «Арктика»	8 атомных подводных лодок

В ГРУППЕ ЕЩЕ БОЛЬШЕ МАТЕРИАЛОВ, ЗАХОДИ!

[HTTPS://VK.COM/AMTEACHER](https://vk.com/amteacher)

<https://vk.com/amteacher>

А. М. УЧИТЕЛЬ



А. М. Учитель
[@amteacher](https://vk.com/amteacher)



ОТКРОЙТЕ КАМЕРОЙ VK

ПОДПИСАТЬСЯ